



El Parque Nacional Traslasierra  
informa que se encontrará abierto al  
visitante los días **VIERNES, SÁBADOS Y  
DOMINGOS**, a partir del 16 de junio.

- Horario de ingreso: **de 9 a 14 horas**



Más información en las  
imágenes de esta  
publicación.

¡Leer con atención!



**SI VA A  
VISITAR EL PARQUE,**



**LEA ATENTAMENTE**

**LA SIGUIENTE INFORMACIÓN**



# NO HAY SEÑAL TELEFÓNICA EN LA ZONA



- Descargue el mapa y ruta de acceso  
**CON ANTICIPACIÓN,**
- Planifique su viaje
- Infórmese en las oficinas  
turismo más cercanas.





- **Calcule el consumo de combustible.**  
Las estaciones de Servicio más cercanas están a más de 100 km  
(Salsacate 100 km y Villa Dolores 140 km)
- **Lleve rueda de auxilio, es un ambiente con muchas espinas**





# HORARIO DE INGRESO

# HASTA LAS 14 HS

Calcule el tiempo desde su lugar de partida  
para llegar en el horario habilitado  
a la Portada de Acceso



Referencias aproximadas desde:

- Chancaní: 1 hora
- Tanninga: 2 horas
- Villa Dolores: 2,15 horas
- Villa de Soto: 2,45 horas
- Mina Clavero: 3,15 horas
- Córdoba Capital: 5,30 horas



3 de 6



Considere que la visita  
insume como mínimo  
**3 horas**


Incluyendo el traslado desde la Portada de Acceso hacia el sitio de visita (a 20 km) y la realización de alguna de las actividades habilitadas.



4 de 6



- El Parque no cuenta con proveeduría, prevea abastecerse en las localidades más cercanas.
- No hay agua potabilizada, lleve al menos 2 litros por persona.



- **NO HAY** asadores ni se puede hacer fuego



# Prevea llevar:



- ☑ gorro,
- ☑ protector solar,
- ☑ repelente de insectos,
- ☑ ropa cómoda,
- ☑ calzado cerrado y
- ☑ abrigo.





Para más información  
comunicarse de lunes a viernes  
de 8 a 16 hs a:



**(3541) 243404**

**(3541) 243403**



**traslasierra@apn.gob.ar**



O dirigirse a:

**- Sede Administrativa:**

calle Aristóbulo del Valle N° 7, Villa de Soto

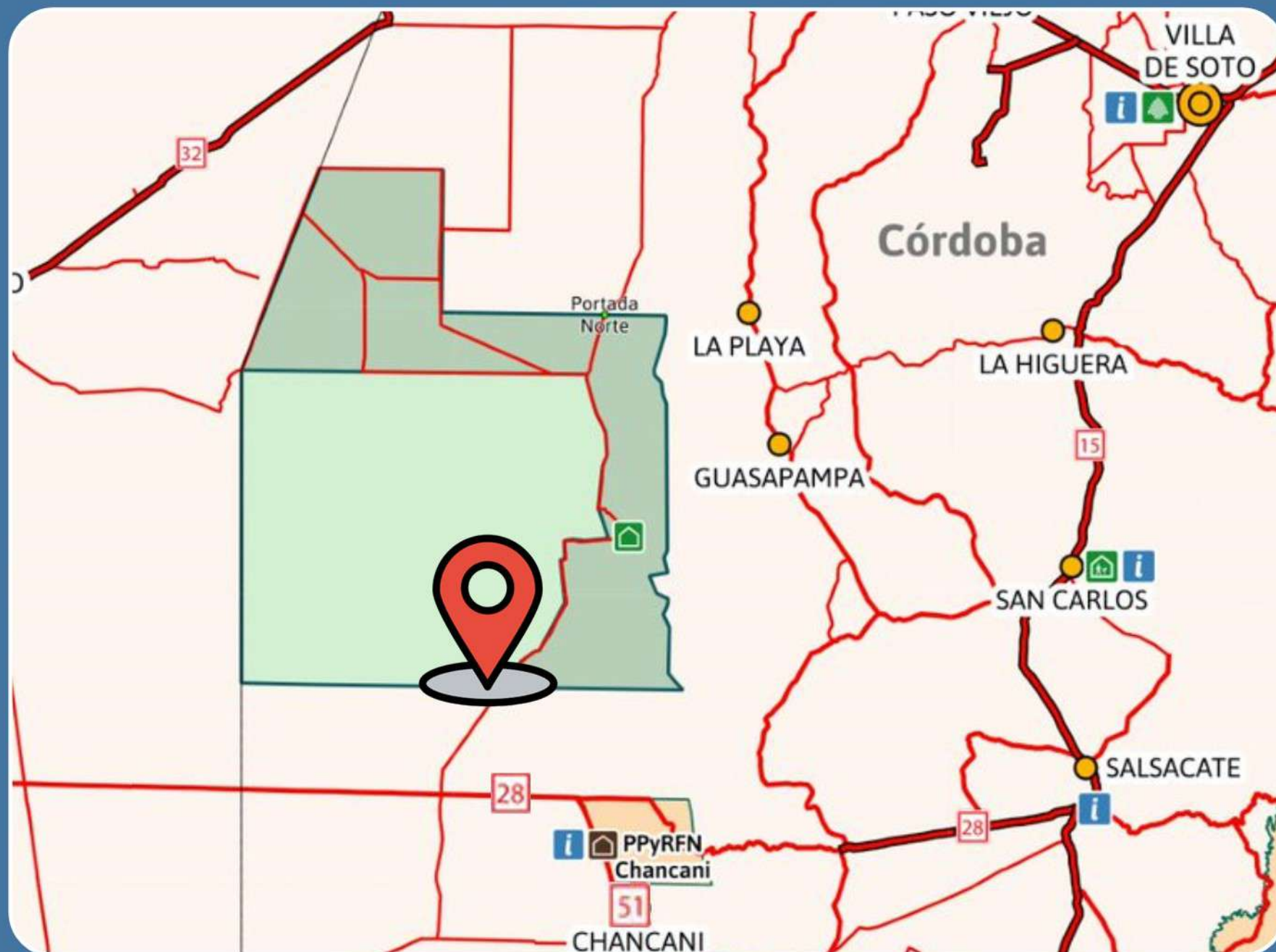
**- Sede Administrativa San Carlos Minas:**

Salón Polivalente Eva Perón, calle Batalla de San  
Calá s/n, San Carlos Minas

# UBICACIÓN Y VÍA DE ACCESO



# ACCESO POR PORTADA SUR



En Google Maps cargar el siguiente punto:



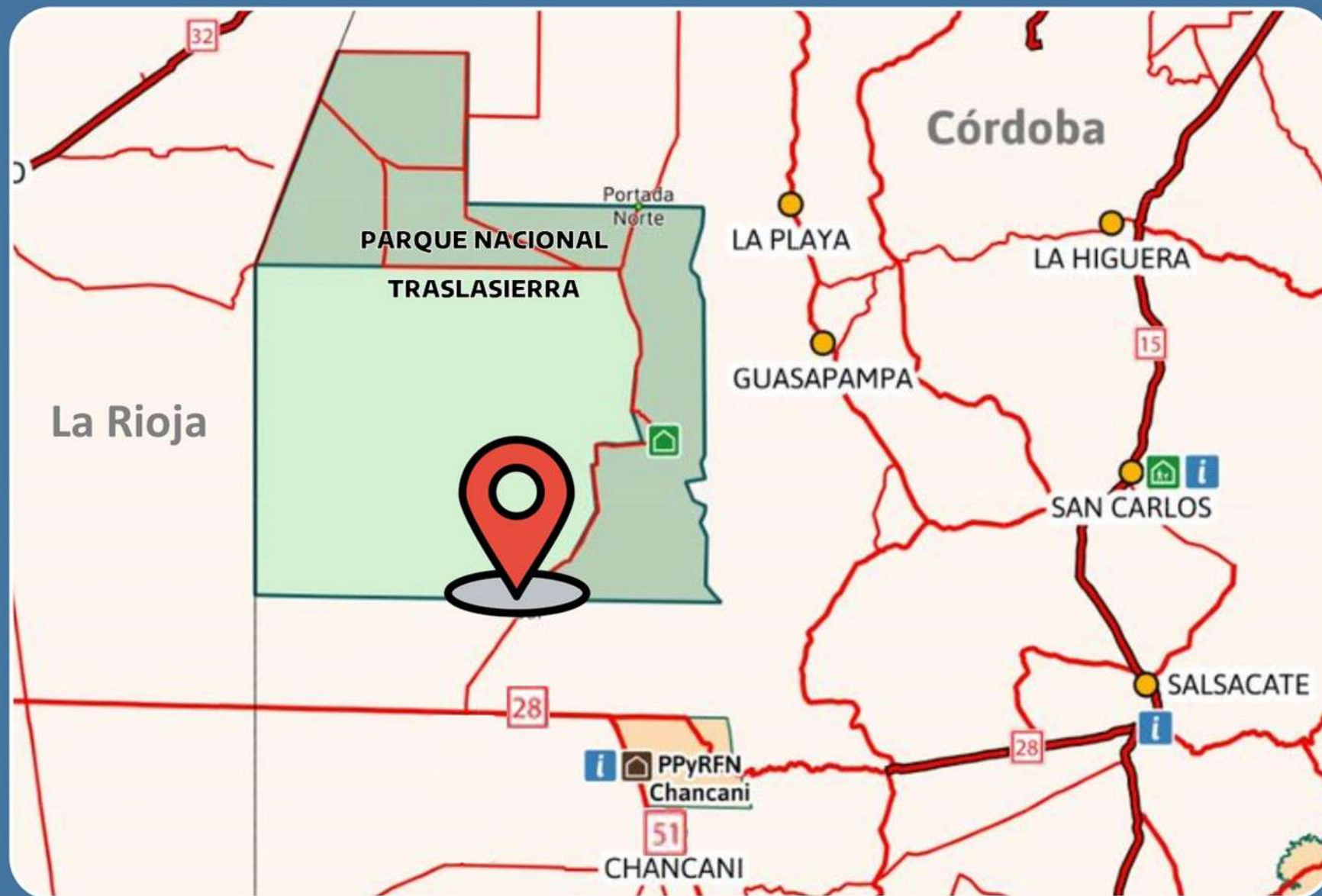
**Portada de Acceso Parque**

**Nacional Traslasierra**

y le marcará la forma de acceso más conveniente.



## ACCESO POR PORTADA SUR sin Google Maps




Si no puede acceder a Google Maps, tome la ruta provincial N° 28 hasta el cruce con la ruta provincial N° 51 (ingreso a Chancaní). **Continúe por la ruta provincial 28** en dirección a La Rioja. **Pase el paraje El Cadillo y continúe 10 km más.** Allí encontrará un ingreso hacia la derecha que lo conduce a la Portada de Acceso Sur (está señalizado este ingreso).



# DISTANCIAS Y ESTADO DEL CAMINO



Si Usted ingresa por:

 **Ruta provincial 28 desde Tanninga**, tendrá 40 km asfalto hasta el último mirador de Los Túneles, luego 40 km de ripio hasta la Portada de Acceso y 20 km más hasta el área de visita, también de ripio.


 **Ruta provincial 51 desde Villa Dolores**, el camino tiene una extensión de 100 km hasta la Portada de Acceso y 20 km más hasta el área de visita, completamente de ripio.

 **Ruta provincial 20 desde El Milagro (La Rioja)**, el camino tiene una extensión de 80 km hasta la Portada de Acceso y desde allí 20 km más hasta el área de visita, completamente de ripio.



# ESTADO DEL CAMINO

Los sectores de ripio suelen tener **serrucho y guadales** de arena. Circule con precaución y respete las velocidades admitidas.



Consulte el estado del camino en temporada estival o cuando sepa que se pronostican precipitaciones. **Con lluvias el Parque Nacional PERMANECE CERRADO por los caminos INTRANSITABLES.**





## VEHÍCULOS HABILITADOS

Por el momento, **NO** se permite el ingreso en **BICICLETA** debido a las actuales condiciones del camino, a las grandes distancias en severas condiciones climáticas y a la falta de Área de Acampe.

**TAMPOCO** se permite el ingreso en cuatriciclos y areneros.



Para más información  
comunicarse de lunes a viernes  
de 8 a 16 hs a:



(3541) 243404

(3541) 243403



[traslasierra@apn.gob.ar](mailto:traslasierra@apn.gob.ar)



O dirigirse a:

- **Sede Administrativa:**

calle Aristóbulo del Valle N° 7, Villa de Soto

- **Sede Administrativa San Carlos Minas:**

Salón Polivalente Eva Perón, calle Batalla de San  
Calá s/n, San Carlos Minas



# ACTIVIDADES PERMITIDAS Y NO PERMITIDAS dentro del Parque Nacional Traslasierra





Avistamiento de  
flora y fauna



Fotografía amateur



Picnic en el Área de Uso Diurno



Recorrido por los senderos  
habilitados y sitios históricos



# SITIOS HISTÓRICOS



- **CASCO HISTÓRICO** de la Estancia Pinas

Recorrido por el Casco Histórico, actual Centro Operativo Lisandro de La Torre.

- Duración aproximada: *20 minutos*



- **ORATORIO A SAN ROQUE**

Vista del antiguo oratorio a San Roque

- Duración aproximada: *10 minutos*





## ● SENDERO LOS MISTOLES


Próximo al Casco Histórico, bajo un frondoso bosque de mistoles y algarrobos

- Duración aproximada: *15 minutos*
- Extensión: *400 metros*
- Desnivel: *bajo*

## ● SENDERO Y MIRADOR PINAGASTA

Asciende a la Sierra de Guasapampa, se aprecia el ecotono entre Chaco Seco y Bosque Chaqueño Serrano.

- Duración aproximada: *50 minutos*
- Extensión: *800 metros*
- Desnivel: *medio*



# NO SE PERMITE



Ingresar con  
Mascotas



Cazar



Encender  
fuego



Uso de dron



Molestar, dañar  
y/o alimentar a la  
fauna



Dañar y/o  
extraer flora



Recuerde, además, que debe  
regresar con los residuos  
que genere



Para más información  
comunicarse de lunes a viernes  
de 8 a 16 hs a:



(3541) 243404  
(3541) 243403



[traslasierra@apn.gob.ar](mailto:traslasierra@apn.gob.ar)



O dirigirse a:

- Sede Administrativa:

calle Aristóbulo del Valle N° 7, Villa de Soto

- Sede Administrativa San Carlos Minas:

Salón Polivalente Eva Perón, calle Batalla de San  
Calá s/n, San Carlos Minas